

南京钟山风景名胜区

总体规划

南京钟山风景名胜区规划委员会

一九九三年三月

# 南京钟山风景名胜区总体规划

## 目 录

前言	1
第一章 风景区的概况	4
一、自然状况	4
二、资源状况	5
三、社会情况	8
四、土地使用情况	9
五、游入量情况	10
第二章 风景资源评价	11
一、风景资源特色	11
二、风景区评价	11
三、开发条件综合分析	13
第三章 风景区的规划	17
一、规划依据	17
二、风景区的范围和性质	18
三、规划目标和指导思想与原则	19
四、风景区保护规划	21
五、基本布局与组织结构	25
六、景区规划要点	27
七、自然保护系统规划要点	32
八、游览路线组织	33
九、居民点系统规划和要点	35
第四章 风景旅游环境容量的分析和预测	36

一、环境容量的分析	36
二、环境容量的预测	37
第五章 专项规划	38
一、道路交通规划	38
二、森林经营与绿化规划	39
三、旅游服务设施规划	43
四、给排水规划	43
五、供电规划	45
第六章 规划实施	47
一、规划期限和分期建设	47
二、近期建设的重点	47
三、管理规划	50

## 前 言

钟山风景名胜区位于历史文化名城、十朝古都——南京的东北部。按明代古城制度的相对位置而言，在城之外、廓之内，为古都重要组成部分。自东吴、东晋、宋、齐、梁、陈以至明代开国，此风景名胜区皆为宫禁之屏障，宫苑、陵寝分布之地，太平天国之天京，以及民国时期首都规划中的中央政府行政区，亦莫不以钟山风景名胜区为其背景依托。

南京的地理形势，早在战国时期，就有金陵“王气”之说，为历代诗文所引用，实则由于南京在军事地理与政治地理上的优越性，所谓“望气者”预言其必将成为一代政权首都的一种带有神秘外衣的赞誉而已，自古论古都形势，其知名度最高者，莫过于建业的“龙蟠虎踞”与长安的“高屋建瓴”，而“金陵之龙蟠虎踞之地”，实则由此湖山构成其形胜的核心，加之：倚长江为天堑，幕府、石城、采石为其要塞；表牛首这天阙，而秦淮为之襟带，乃其外围的地理环境。故此风景名胜区与古都构成，十分关切。若就今日南京市区域而言，已处于市区包围之中，为市区维护生态平衡基地，为国际旅游圣地，为全市主要文化娱乐园地，为古都风貌维护核心，关系更为密切。

钟山主峰为宁镇诸山最高峰，山脊沼分水岭有地层断裂带，悬崖壁立，三峰耸翠，气度排闼，林木郁葱，山脉呈东西走向，蜿蜒如龙，擅山岳阳刚之美。其余脉西北支为农场山、伊刘山、石顶（亭）山、小红山（古为南齐上林苑所在地）；其西麓西南支、由白马群山延入城中为富贵山（古龙

广山)、九华山(覆舟山)、鸡笼山、钦天山,连绵数十里,为六都华林园、乐游苑、东田小苑、博望苑等诸多宫苑分布区。二支脉之间,则为一碧千顷的玄武湖,中有五洲、西接古城,烟波拂柳,洲屿笼花,自然妙曼又得阴柔之美。已故国际建筑师学会副主席杨廷宝教授盛赞紫金山与玄武湖之间的比例关系为全国最好的湖山关系。所以山水相得、雄秀相兼,是钟山风景名胜区自然美的美学特征。

钟山风景名胜区文化历史悠久,名胜古迹众多。有著名东吴孙权的西陵、明开国皇帝朱元璋的孝陵、辛亥旧民主主义革命伟大先行者孙逸仙的中山陵(为陵墓中之最著者);而晋代五陵、刘宋二陵,据记载具体在钟山,所以地下埋藏十分丰富。著名历史文化名人遗迹如肖统、刘勰、徐勉、沈约、祖冲之、王安石、陆游以至明代诸功臣、民国诸元老众多遗迹与墓葬不胜枚举。古寺、高僧更不足数,今尚存者有灵谷寺之无梁殿、志公墓三绝碑、以及梁同泰寺基础上的鸡鸣寺,宫苑遗址已略如前述,今尚存者唯有台城胭脂井、武庙阐华林园水榭而已。对于历史教育与爱国主义教育有价值而遗迹无存者似可“踵事增华”,以现代表现手法加以标志,使开发建设得以弘扬历史,而又非一味仿古的假古董更有现实价值。

风景区内更有举世闻名的紫金山天文台,并保存有古代天文浑天仪等珍贵文物;有国际闻名的中山植物园,以及我国现代气象学策祥地钦天山气象台。这三处科学设施都是我国现代科学最早一辈科学家苦心经营的策祥地,应视为很有价值的现代文物加以保护。其中也包括具有三十年代建筑代表性的南京科学院建筑。

总之,钟山风景名胜区是一个山水相依自我完整的风景

名胜区，风光壮丽、名胜古迹众多，交通便利，是海内外人士崇敬而向往的游览胜地；是历史文化科学普及园地；是古都风貌之所维系；是城市生态平衡之所依赖，也是闻名遐尔的国家重点风景名胜区。

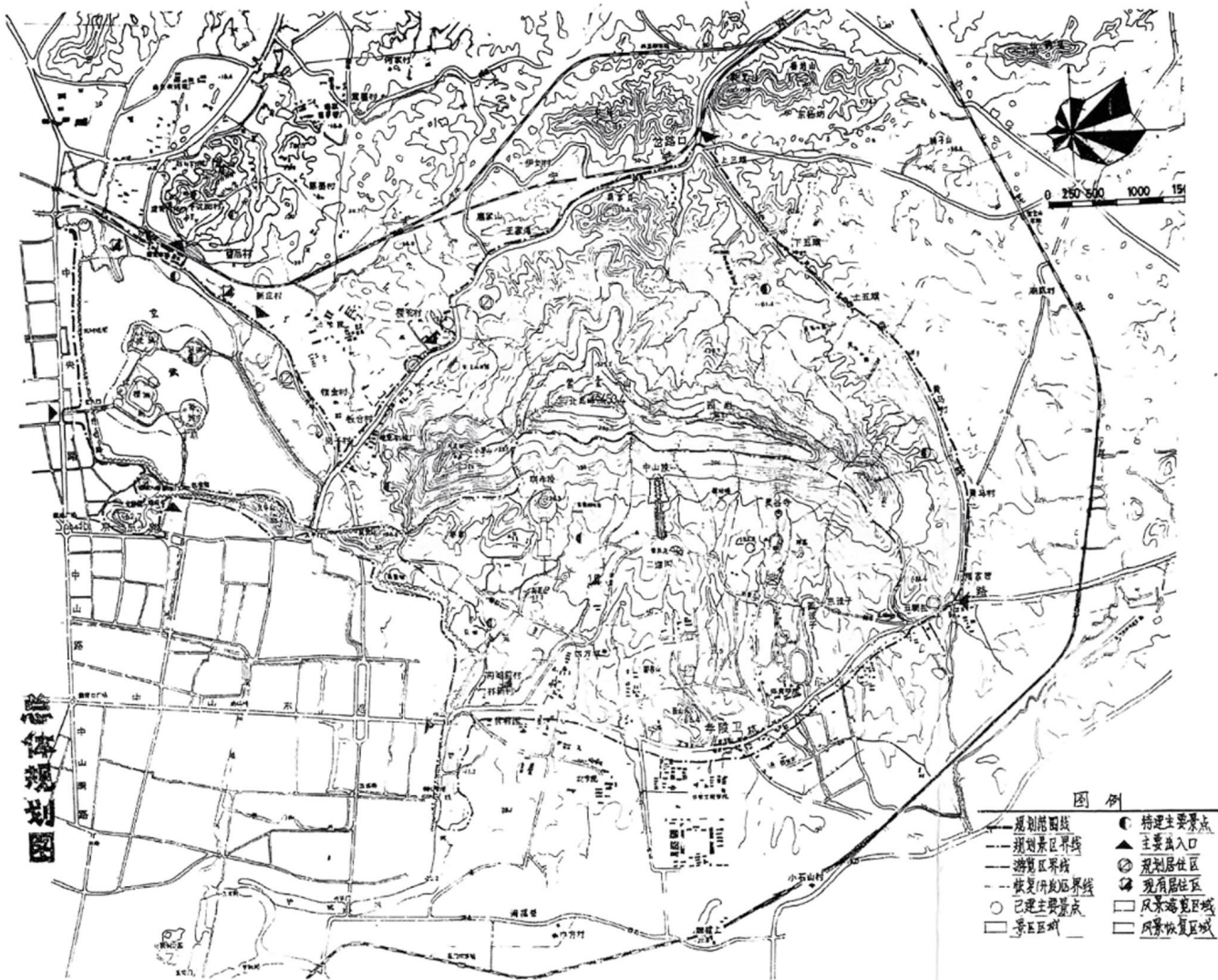
但是从钟山风景名胜区当前实际看，也存在着许多问题。首先是蚕食侵占土地，建厂建房妨碍或破坏景观等现象尤为严重；其次是森林资源由于文革的灾难，多年失管，树势衰退，病虫繁衍至今未能有效防治；三是玄武湖受工业、生活污水的危害，水质污染严重；四是目前尚无统一管理的行政机构，加之基础设施不配套，影响风景区综合效益的发挥，有待于有计划的建设。

为了使风景名胜区的各项建设、保护、管理、开发利用等能有计划，有目的合理的进行，从而进一步提高风景名胜区的环境、社会、经济效益。南京市将钟山风景名胜区总体规划此项目列为重点工作，并由南京市规划委员会专门聘请了各有关学科的专家、教授、工程师组成“钟山风景名胜区规划委员会”。下设规划小组，具体进行规划工作。

全体规划人员经过几年的共同努力，进行了深入细致的调查研究工作，并在此基础上，编写出：《南京钟山风景名胜区规划基础资料汇编》、《南京钟山风景名胜区总体规划》。

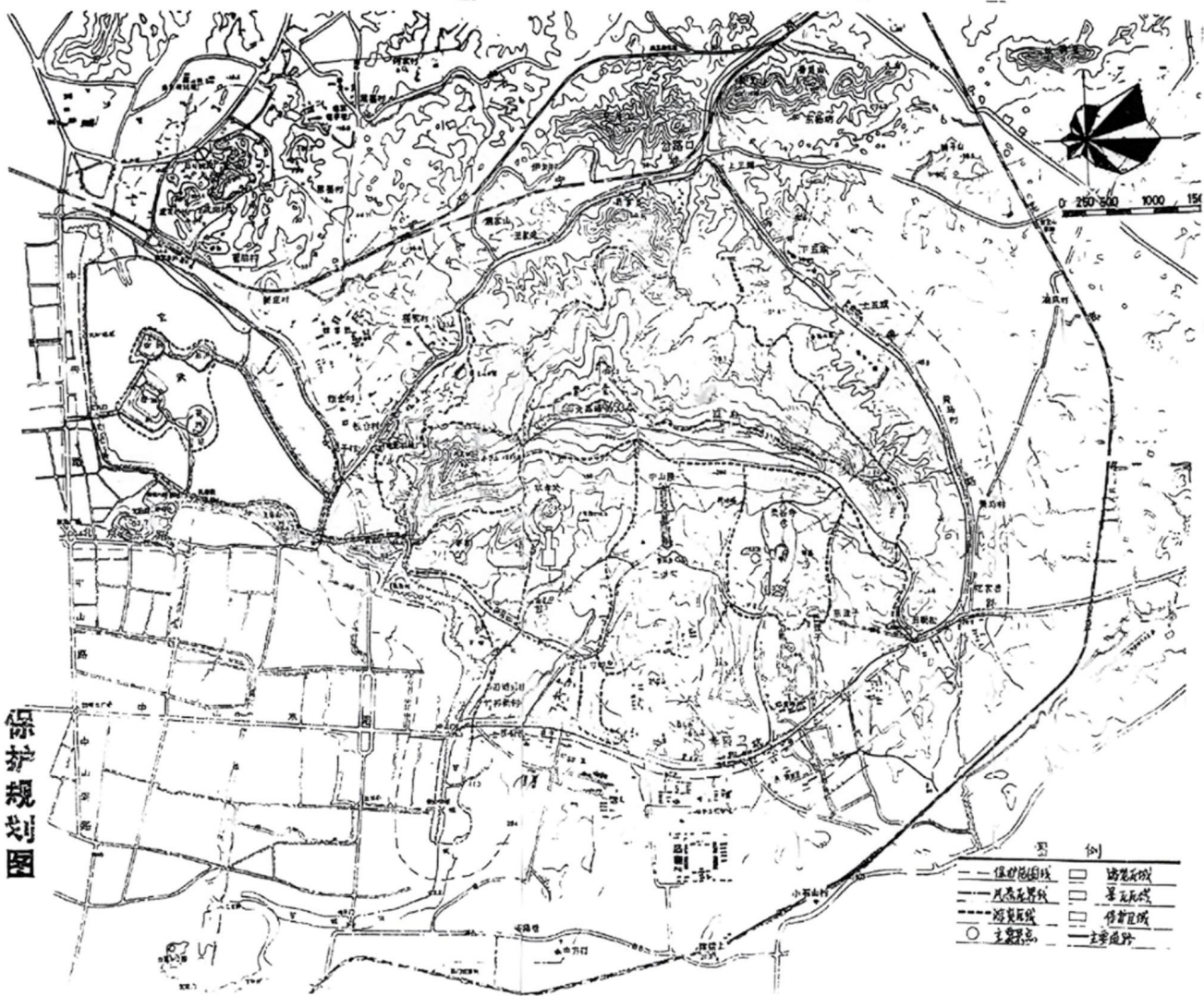
规划工作过程中，得到有关领导的关怀和支持；省建委及市规划委员会多次聘请省内有关专家、教授对规划大纲及基础资料进行评议；对总体规划，市规划委员会曾三次组织专家、教授进行咨询；此外，其他专家、教授及社会各界人士，对规划工作也提供了很多宝贵的意见，使规划工作得以顺利完成，在此一并致谢！

# 南京钟山风景名胜区的总体规划图



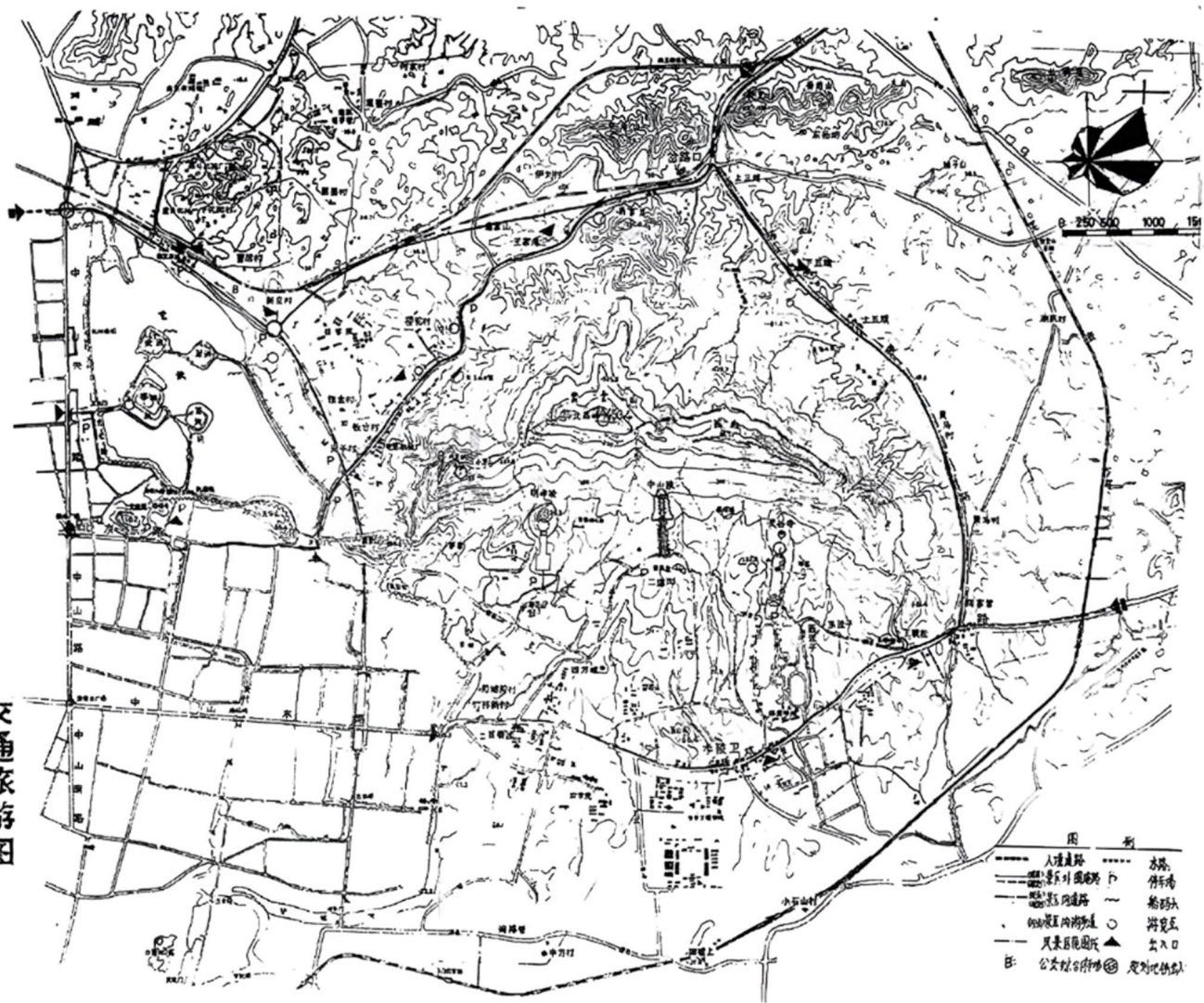
# 南京钟山风景名胜保护区

保护规划图

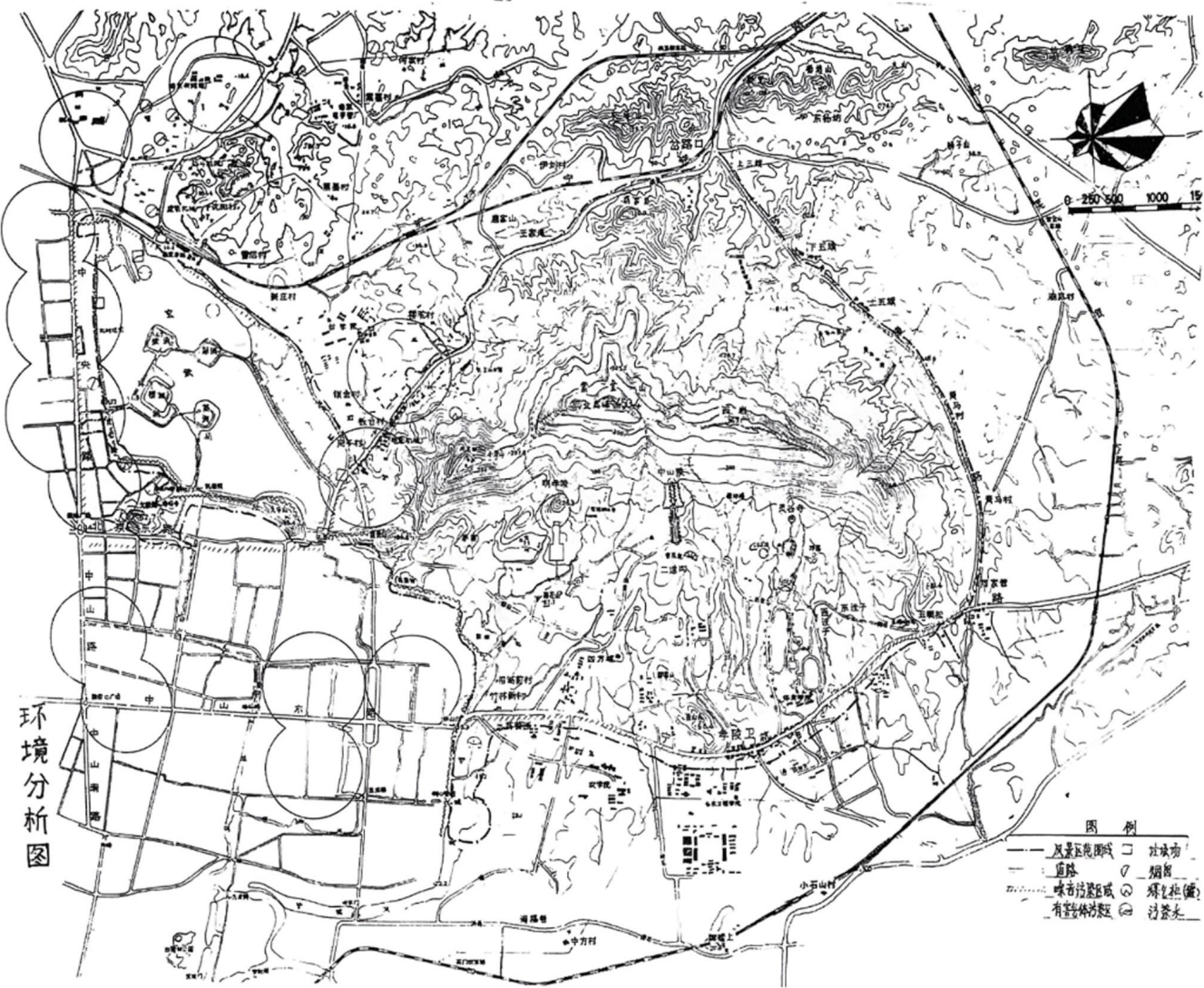


# 南京钟山风景名胜區

交通旅游图



# 南京钟山风景名胜區



# 南京钟山风景名胜区的植物景观图



# 南京钟山风景名胜区的给排水电力图

给排水电力图

